

O.S. Abrud R.A.
Nr.780/07.02.2024

Către Garda Forestieră Cluj,

Conform O.M. 767/2018, vă solicităm verificarea următorului A.P.V.:

Nr. A.P.V.: 1893 ABRUZEL

U.P.: V Detunata Bucium

u.a.: 155A

Volum: 345,48 mc

Suprafața: 10 ha

Proprietar: Composesoratul Detunata Bucium

Natura produsului: Accidentale II,

Factorii destabilizatori care au afectat arboretul: doborâturi și rupturi de vânt

Numărul și data contractului de prestări servicii: Contract de prestari servicii silvice Nr. 383/19.01.2021,

Numărul și data documentului care atestă proprietatea: PVPP 113/23.10.2004, PVPP 123/22.12.2006,

A.P.V.-ul face obiectul modificării prevederilor amenajamentului(da/nu): Nu

A.P.V.-ul provine din proprietăți mai mici de 10 ha (da/nu): Nu

A.P.V.-ul este situat în afara arealului (da/nu): Nu

Punerea în valoare s-a făcut în arborete în care sunt restricții privind protecția mediului: NU

Va anexăm, certificate prin semnătură, următoarele documente:

- copie A.P.V.;
- copie descriere parcelară;
- aviz CTAS.
- fotografii relevante.

Cu stimă.

Șef ocol,
ing. Butnariu Tudor



Fond forestier,
ing. Cosma Lucian

ACT DE PUNERE ÎN VALOARE NR. 2400319700790

Unitate de Producție: V - Detunata Bucium
Denumire A.P.V.: 1893 ABRUZEL

Suprafață totală act - (ha): 10.0 Tratament: T. PRODUSE ACCIDENTALE II Natura Produsului: PRODUSE ACCIDENTALE Tehnologia de Exploatare: TRUNCIURI SI CATARGE Data inventarierii: 07.02.2024 Anul exploatării: 2024 Procedeeul de inventariere: FIR CU FIR Ciocan forma CIRCULARĂ nr.: PPAB0604 Accesibilitate: 1001-1500	Informații privind N.T.S.M.	Grupa de specii	Nr. de arbori	Volum
	Stâncării pe - (ha): Arbori putregăioși - (buc): 3 cu un volum de - (mc): 0.64 Iescarii - (buc): 22 cu un volum de - (mc): 3.26	Rășinoase FAG Quercinee Diverse tari Diverse moi	688 7 19 4	340.65 0.67 2.46 1.7

Specia	SORTARE DIMENSIONALĂ							Lemn lucru	Coajă	Lemn de foc		Volum brut
	G1	G2	G3	M1	M2	M3	LS			Total	VF	
PIN SILVESTRU		0.17	0.46	0.86	0.32		0.12	1.93	0.49	0.17	0.02	2.59
PALTIN DE MUNTE				0.04	0.21	0.23	0.08	0.56	0.08	0.39	0.10	1.03
FRASIN						0.02	0.04	0.06	0.01	0.72	0.03	0.79
FAG					0.07	0.14	0.16	0.37	0.03	0.27	0.09	0.67
MESTEACĂN						0.06	0.04	0.10	0.02	0.12	0.01	0.24
MOLID	21.22	118.25	59.65	65.37	20.25		6.94	291.68	31.24	15.14	0.06	338.06
PLOP TREMURĂTOR		0.37		0.24	0.22	0.17	0.05	1.05	0.17	0.48	0.14	1.70
CIREȘ				0.13	0.07	0.03	0.01	0.24	0.03	0.13	0.02	0.40
TOTAL	21.22	118.79	60.11	66.64	21.14	0.65	7.44	295.99	32.07	17.42	0.47	345.48


U.A.	Suprafață (ha)		Vârsta ani	Panta G	Semintis utilizabil				Total volum brut
	Par cursă	UA			%	S. tot	Compoziție		
155A	10.00	23.60	40	25.00				0	345.48

U.A.	PI	PAM	FR	FA	ME	MO	PLT	CI	Volum
155A	2.59	1.03	0.79	0.67	0.24	338.06	1.70	0.40	345.48
Total	2.59	1.03	0.79	0.67	0.24	338.06	1.70	0.40	345.48

U.A.	Specia	Diametre		Înălțimi		Vârsta	Vol. arb.	Nr. arb.	Creștere	Sortare dimensională							Coajă	Lemn foc		Volum brut	
		dt	dgc	ht	hc					G1	G2	G3	M1	M2	M3	LS		Total	VF		
155A	PI	21.17	21.17	12.67	12.67	40	0.21	13			0.17	0.46	0.86	0.32		0.12	0.49	0.17	0.02	2.59	
	PAM	16.55	16.55	7.95	7.95	40	0.09	11				0.04	0.21	0.23	0.08	0.08	0.39	0.10	1.03		
	FR	14.00	14.00	11.67	11.67	40	0.10	5						0.02	0.04	0.01	0.72	0.03	0.79		
	FA	13.43	13.43	12.14	12.14	40	0.10	7					0.07	0.14	0.16	0.03	0.27	0.09	0.67		
	ME	16.00	16.00	14.00	14.00	40	0.12	2						0.06	0.04	0.02	0.12	0.01	0.24		
	MO	24.95	24.95	19.33	19.33	40	0.51	675			21.22	118.25	59.65	65.37	20.25		6.94	31.24	15.14	0.06	338.06
	PLT	23.50	23.50	17.75	17.75	40	0.43	4				0.37		0.24	0.22	0.17	0.05	0.17	0.48	0.14	1.70
CI	24.00	24.00	18.00	18.00	40	0.40	1						0.13	0.07	0.03	0.01	0.03	0.13	0.02	0.40	
Total U.A.: 155A								718		21.22	118.79	60.11	66.64	21.14	0.65	7.44	32.07	17.42	0.47	345.48	
Total General U.A.								718		21.22	118.79	60.11	66.64	21.14	0.65	7.44	32.07	17.42	0.47	345.48	

Șef Ocol,

Butnariu Tudor-Razvan



Întocmit,

Birou Fond Forestier,

Verificat,

DESCRIERE PARCELARA

DS:

OS:

UP: 5

DESCRIEREA STATIUNII SI ARBORETULUI				ELM	P	M	VAR	DM	HM	C	A	EL	PROVE	VI	DENS	VOLUM			CRES	
				ARB	R	RE	STA	CM	M	L	MES	AG	NIENTA	TA	CONS	MC/HA	MC/UA	MC/HA		
154 1.44 HA GF: 1-2H SUP: M TS: 4420 TP: 4114 SOL: 3111 Versant ondulat EXPOZITIE: SE INC: 30 G ALTITUDINE: 730 - 810 M LITIERA: continua-subtire TIP FLORA: Asperula-Dentaria Partial derivat relativ-echien COMP.ACTUALA: 7 FA 3 CA COMP.TEL: 8FA 2 DT SORT: FA Gros si mijl.,cherestea VARSTA EXPL.: SEM.UTIL: SUBARBORET: DATE COMPL.: Roca la suprafata/0,1S 30% tulpini nesanat. Alte date complement. POL: ERZ: LUCRARI EXEC.: LUCRARI PROP.: T.IGIENA				FA	7	LT	80	30	23	3		.4	RN	N	0.49	188	271	4.3		
				CA	3	LT	80	26	20	4	M	.4	RN	S	0.21	53	76	1.0		
				TOTAL			80				3				0.7	241	347	5.3		
155 A 23.60 HA GF: 1-2H SUP: M TS: 4420 TP: 4114 SOL: 3111 Versant mijlociu ondulat EXPOZITIE: SE INC: 25 G ALTITUDINE: 710 - 890 M LITIERA: continua-subtire TIP FLORA: Asperula-Dentaria Artificial de prod. mij. relativ-echien COMP.ACTUALA: 4 MO 1 PI 1 PAM 2 FA 2 CA COMP.TEL: 5MO 4 FA 1 PAM SORT: FA Gros si mijl.,cherestea VARSTA EXPL.: SEM.UTIL: SUBARBORET: Alun Mcs. Pad. /0.2 PE 0.2S mixt DATE COMPL.: Roca la suprafata/0,2S Alte date complement. POL: ERZ: LUCRARI EXEC.: LUCRARI PROP.: RARITURI				MO	4	P	40	20	16	3	M	.2	NEC	N	0.36	114	2690	5.1		
				PI	1	P	40	22	15	3	M	.2	NEC	N	0.09	21	496	0.8		
				PAM	1	P	40	18	17	3	M	.3	NEC	N	0.09	19	448	0.3		
				FA	2	LT	40	16	16	3	M	.3	RN	N	0.18	40	944	1.8		
				CA	2	LT	40	16	15	3	M	.3	RN	N	0.18	30	708	1.6		
				TOTAL			40				3				0.9	224	5286	9.6		
155 B 1.30 HA GF: 1-2H SUP: M TS: 4420 TP: 4114 SOL: 3111 Versant mijlociu ondulat EXPOZITIE: SE INC: 16 G ALTITUDINE: 840 M LITIERA: continua-subtire TIP FLORA: Asperula-Dentaria Partial derivat relativ-echien COMP.ACTUALA: 2 FA 6 ANN 2 CA COMP.TEL: 6ANN 2 FA 2 DT SORT: FA Gros si mijl.,cherestea VARSTA EXPL.: SEM.UTIL: SUBARBORET: Alun Mcs. /0.3 PE 0.3S mixt DATE COMPL.: 30% tulpini nesanat. Roca la suprafata/0,1S Alte date complement. POL: ERZ: LUCRARI EXEC.: LUCRARI PROP.: T.IGIENA				FA	2	LT	70	24	21	3	M	.4	RN	N	0.14	47	61	1.3		
				ANN	6	LT	70	26	20	3		.4	RN	N	0.42	138	179	0.7		
				CA	2	LT	70	22	20	4	M	.4	RN	N	0.14	35	46	0.8		
				TOTAL			70				3				0.7	220	286	2.8		
157 12.11 HA GF: 2-1B SUP: A TS: 4420 TP: 4114 SOL: 3111 Versant ondulat EXPOZITIE: S INC: 25 G ALTITUDINE: 710 - 890 M LITIERA: continua-subtire TIP FLORA: Asperula-Dentaria Partial derivat relativ-echien COMP.ACTUALA: 5 FA 4 CA 1 ANN COMP.TEL: 8FA 2 DT SORT: FA Gros si mijl.,cherestea VARSTA EXPL.: 110 ani SEM.UTIL: SUBARBORET: Mcs. Pad. Alun /0.2 PE 0.1S mixt DATE COMPL.: Roca la suprafata/0,2S 20% tulpini nesanat. Alte date complement. POL: ERZ: LUCRARI EXEC.: LUCRARI PROP.: RARITURI				FA	5	LT	65	24	20	3		.4	RN	N	0.45	139	1683	4.4		
				CA	4	LT	65	22	20	4	M	.4	RN	N	0.36	91	1102	2.1		
				ANN	1	LT	65	26	20	3	M	.4	RN	N	0.09	29	351	0.2		
				TOTAL			65				3				0.9	259	3136	6.7		

SILVIE
 ABRUD
 R.A.
 11/21/2005
 ABRUD - JUD. ALBA

571/23.09.2018

MINISTERUL APELOR ȘI PĂDURILOR
Comisia tehnică de avizare pentru silvicultură

AVIZ CTAS nr. 1007 din 14.12.2017
pentru amenajamentul silvic al fondului forestier proprietate privată aparținând
Composesoratului Detunata Bucium, Unitatea de Producție V Detunata Bucium, județul Alba

1. Au participat la ședința de avizare:

Președinte de ședință: Dănuț Iacob
Membri CTAS: Ciprian Bădescu, Florin Achim, Marian Tudoran, Eduard Voican, Bannu Constantin, Gabriel Duduman, Gheorghe Gheorghijă, Macău Cristian, Cristea Marius

2. Din analiza făcută în cadrul ședinței de avizare a rezultat:

- amenajamentul silvic al fondului forestier, proprietate privată aparținând Composesoratului Detunata Bucium, Unitatea de Producție V Detunata Bucium, județul Alba, s-a elaborat de S.C. Larix Silva Proiect SRL Feldioara, șef proiect ing. Rusei Petru Radu, expert CTAP dr. ing. Corneliu Iacob.
- amenajamentul silvic al fondului forestier, proprietate privată aparținând Composesoratului Detunata Bucium, Unitatea de Producție V Detunata Bucium, județul Alba, a fost avizat cu procesul verbal CTAP nr. 157 din 08.07.2017, recepționat de beneficiar și verificat de delegatul MAP.
- perioada de aplicare a amenajamentului silvic al fondului forestier, proprietate privată aparținând Composesoratului Detunata Bucium, Unitatea de Producție V Detunata Bucium, județul Alba este 01.01.2017 – 31.12.2026.

3. Cu ocazia examinării amenajamentului, Comisia a constatat următoarele:

Documentele privind proprietatea: Procesele verbale de punere în posesie nr. 113 din 22.10.2004 și nr. 123 din 22.12.2006.

Suprafața inclusă în amenajament este de 1510,32 ha, a făcut parte O.S. Câmpeni (U.P. II Detunata) și are ca folosințe: păduri și terenuri destinate împăduririi sau reîmpăduririi – 1505,64 ha, terenuri afectate gospodăririi silvice – 2,19 ha și terenuri neproductive – 2,49 ha.

- Suprafața încadrată în grupa I funcțională este de 460,56 ha;
- Suprafața încadrată în grupa a II a funcțională este de 1045,08 ha.
- Structura fondului forestier (date medii):

compoziție: 48FA 21BR 20MO 6CA 1ANN 2DM 1DR 1DT; vârsta medie: 83 ani; volumul la ha: 256 m³; consistența medie: 0,69; clasa de producție medie: III.1; indicele de creștere curentă: 5,3 m³/an/ha; fond lemnos total: 385341 m³.

Procesul de producție s-a organizat în următoarele subunități de gospodărire:


S.U.P. A – Codru regulat – sortimente obișnuite:	1170,19 ha;
S.U.P. M – Păduri supuse regimului de conservare deosebită:	322,05 ha;
S.U.P. E – Păduri supuse regimului de ocrotire integrală:	13,40 ha.

Bazele de amenajare:

- regim: codru;
- compoziția țel: corespunzătoare tipului natural fundamental de pădure pentru arboretele exploatabile și compoziția țel la exploatabilitate pentru celelalte arborete;
- tratamente: tăieri progresive și tăieri rase;
- exploatabilitatea: de protecție pentru arboretele încadrate în grupa I funcțională și tehnică pentru arboretele încadrate în grupa a II a funcțională;
- ciclu: S.U.P. A – 110 ani.

Posibilitatea:

- Posibilitatea de produse principale: 4215 m³/an;
- Volum de recoltat din produse secundare: 1067 m³/an, din care rărituri 1024 m³/an;
- Volum maxim posibil de extras prin lucrări de conservare: 598 m³/an.



 Original

Lucrări prevăzute în deceniul în curs:

- asigurarea regenerării naturale: 197,52 ha;
- îngrijirea culturilor tinere: 387,72 ha;
- degajări: 0,14ha;
- curățiri: 48,97 ha, 430 m³;
- rărituri: 331,21 ha, 10241 m³;
- tăieri de regenerare: 306,36 ha, 42149 m³, din care:
 - tăieri progresive: 306,07 ha, 42093 m³;
 - tăieri case: 0,29 ha, 56 m³.
- tăieri de igienă: 574,69 ha, 4674 m³;
- lucrări de conservare: 187,76 ha, 5983 m³;
- împăduriri: 89,90 ha.

4. Concluzii rezultate:

Se propune avizarea favorabilă a amenajamentului silvic al fondului forestier, proprietate privată aparținând Composesoratului Detunata Bucium, Unitatea de Producție V Detunata Bucium, județul Alba. Beneficiarul are obligația de a parcurge procedura legală de avizare de mediu, conform H.G. 1076/2004 privind stabilirea procedurii de realizare a evaluării de mediu pentru planuri și programe.

5. Comisia:

AVIZEAZĂ FAVORABIL

**Amenajamentului silvic al fondului forestier proprietate privată aparținând
Composesoratului Detunata Bucium, Unitatea de Producție V Detunata Bucium, județul Alba**

6. Difuzarea prezentului aviz către toți factorii interesați se va face prin grija secretariatului CTAS din minister.

Președinte CTAS,
Secretar de Stat

Istrate ȘTEȚCO





UP V deluneta Bacium
ua 155 H

Jmg. doment Ren ~~Ren~~


U.P. II Defuncta
No. 155 A
Jug. Kommit. Kon. Hef.





UP. V. *Deionola Buium*
Ua 155A

Jms. Domet ~~Her~~ ~~Her~~



U.P. V de la zona Bucum
Uo 155A

Ing. Daniel Alcaz *Alcaz*